







Département du GARD
Commune de LAUDUN L'ARDOISE

PLAN de COMMERCIALISATION

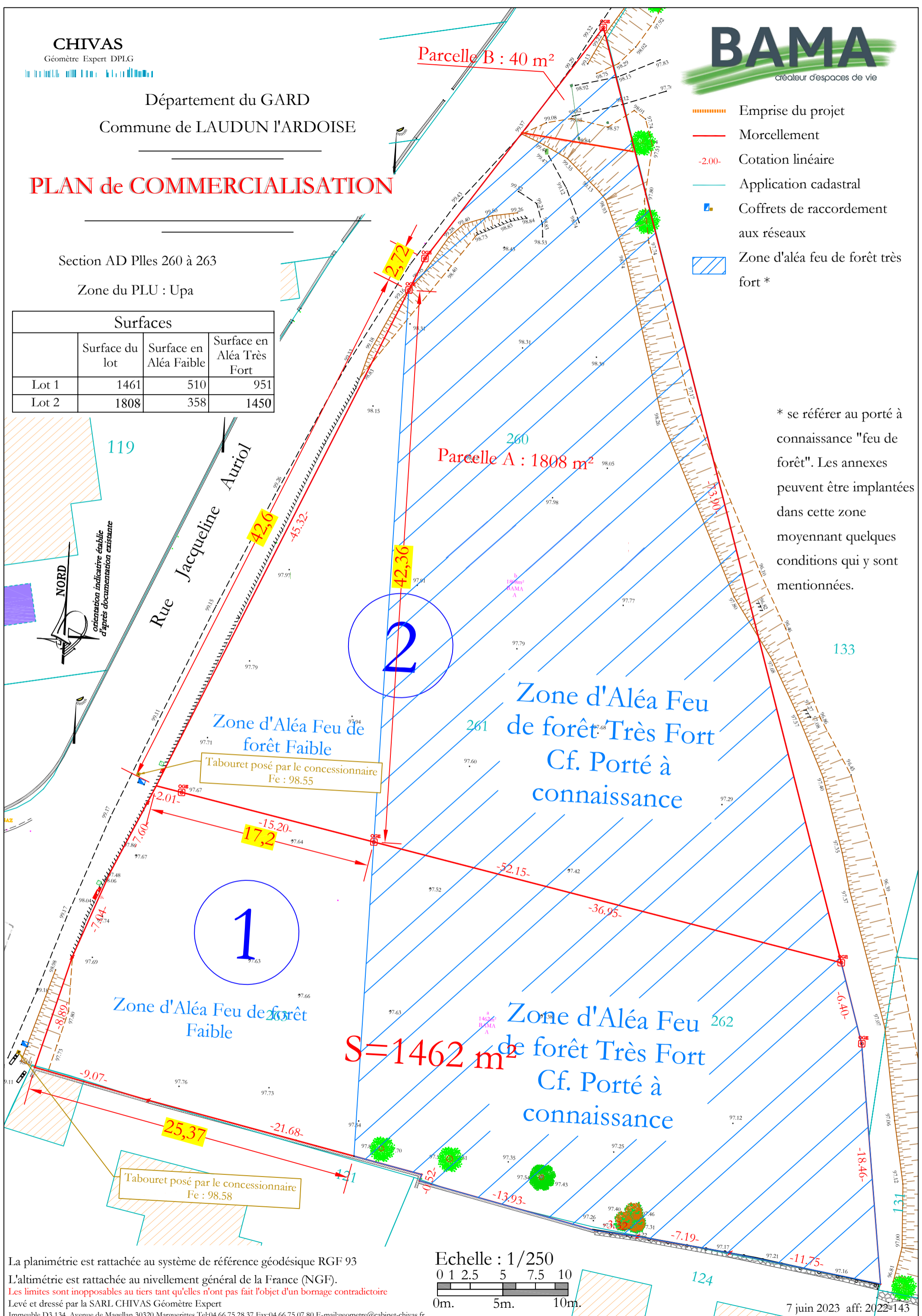
Section AD Plles 260 à 263

Zone du PLU : Upa

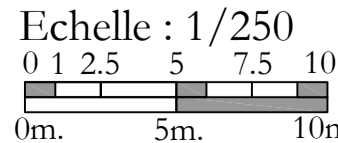
Surfaces			
	Surface du lot	Surface en Aléa Faible	Surface en Aléa Très Fort
Lot 1	1461	510	951
Lot 2	1808	358	1450

-  Emprise du projet
-  Morcellement
-  Cotation linéaire
-  Application cadastral
-  Coffrets de raccordement aux réseaux
-  Zone d'aléa feu de forêt très fort *

* se référer au porté à connaissance "feu de forêt". Les annexes peuvent être implantées dans cette zone moyennant quelques conditions qui y sont mentionnées.



S=1462 m²



La planimétrie est rattachée au système de référence géodésique RGF 93
L'altimétrie est rattachée au nivellement général de la France (NGF).
Les limites sont inopposables au tiers tant qu'elles n'ont pas fait l'objet d'un bornage contradictoire
Levé et dressé par la SARL CHIVAS Géomètre Expert
Immeuble D3 134, Avenue de Magellan 30320 Marguerittes Tel:04.66.75.28.37 Fax:04.66.75.07.80 E-mail:geometre@cabinet-chivas.fr