

Département du GARD
Commune de SAZE
















LOTISSEMENT "Le Grand Chemin"

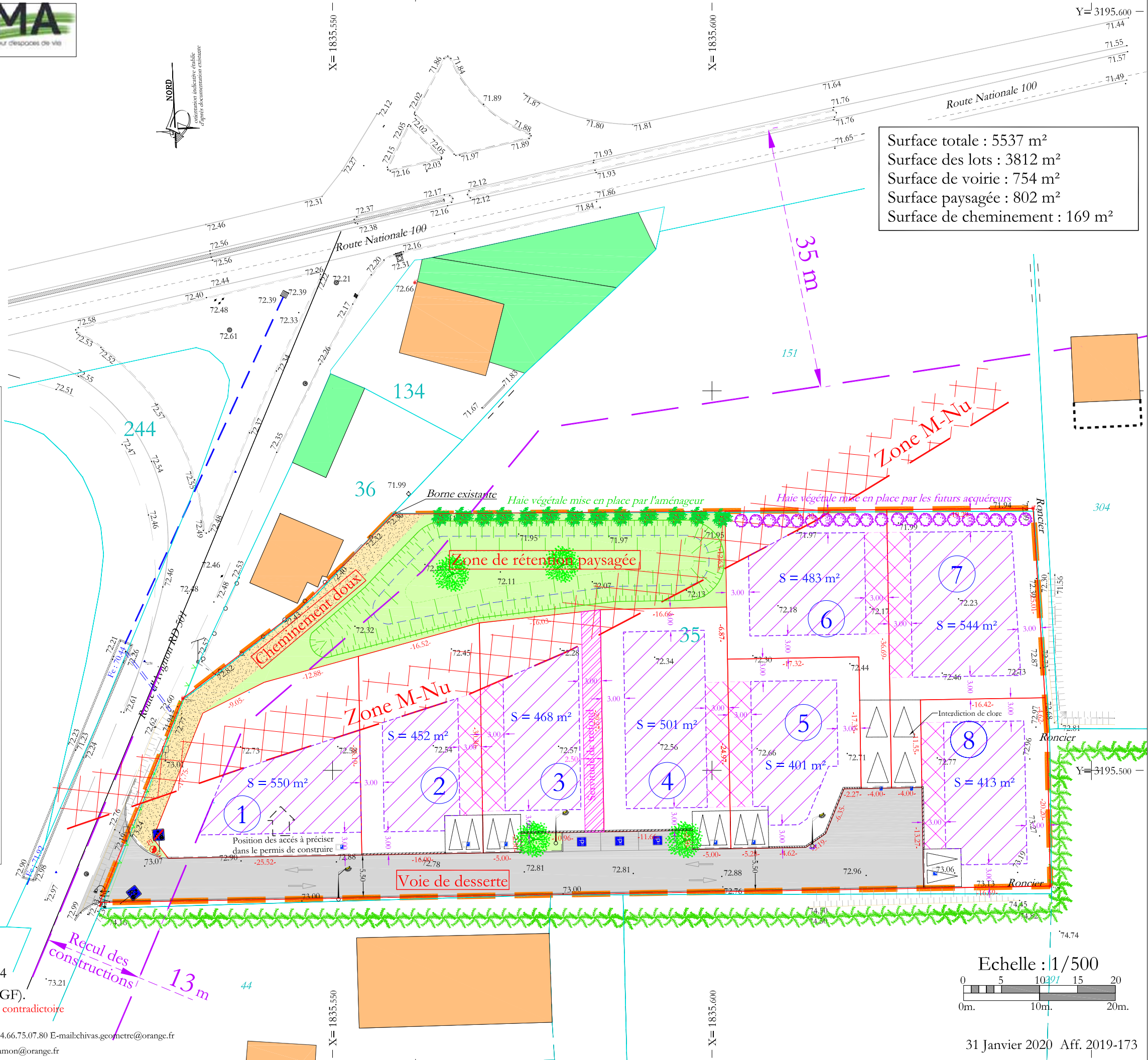
Section AB Pile 35

DEMANDE DE PERMIS D'AMENAGER

PA 4 - Plan de Composition

LEGENDE

-  Application graphique du parcellaire cadastral
-  Limite périmétrique du projet d'aménagement
-  Limite de lot
-  Voie de circulation (Enrobé)
-  Cheminement doux
-  Espace vert et de rétention paysagé
-  Cotation périmétrique
-  Superficie
-  Accès, aire non close
-  Limite de prospect de la voie
-  Zone M-Nu du PPRI
-  Murs et Bordures
-  Stationnement visiteur
-  Arbres et haies plantés par l'aménageur
-  Haies à mettre en place par les futurs acquéreurs



Surface totale : 5537 m²
Surface des lots : 3812 m²
Surface de voirie : 754 m²
Surface paysagée : 802 m²
Surface de cheminement : 169 m²

La planimétrie est rattachée au système RGF93, projection CC44

L'altimétrie est rattachée au nivellement général de la France (NGF).

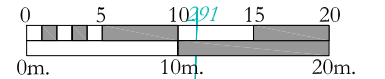
Les limites sont inopposables au tiers tant qu'elles n'ont pas fait l'objet d'un bornage contradictoire

Levé et dressé par la SARL CHIVAS Géomètre Expert

Bureau principal: Immeuble D3 134, Avenue de Magellan 30320 Marguerittes Tel:04.66.75.28.37 Fax:04.66.75.07.80 E-mail:chivas.geometre@orange.fr

Bureau secondaire: 38 Rue Piot 30390 Aramon. Tel:04.66.57.43.00 Fax:04.66.57.12.54 Mail:geometre.aramon@orange.fr

Echelle : 1/500



31 Janvier 2020 Aff. 2019-173